


Gemeinde Erlbach

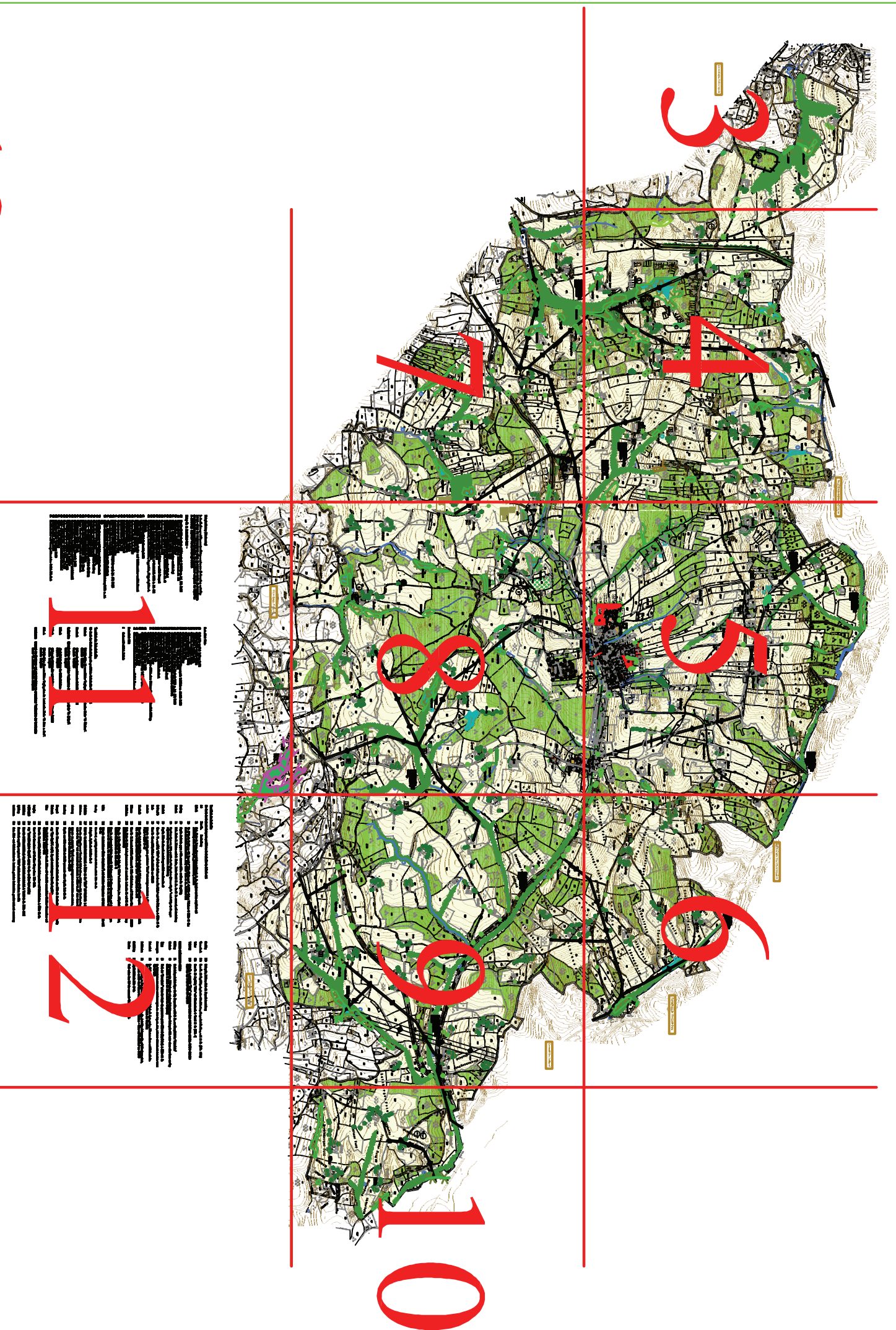


Flächennutzungsplan mit integriertem Landschaftsplan M = 1 : 5 000

Übersicht und Blatteinteilung (nicht maßstäblich)

1 Titel

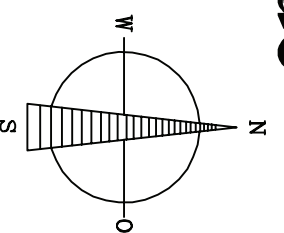
2 Erlbach-Ort



Verfahrensvermerke

1. Die Gemeinde Erlbach hat am 13.03.1990 die Aufstellung eines Flächennutzungsplane und am 13.03.1990 die Aufstellung des zugehörigen Landschaftsplanes beschlossen. Die Aufstellung wurde am 17.11.2005 ortsüblich bekanntgemacht.
2. Der Entwurf des Flächennutzungsplanes mit integriertem Landschaftsplan in der Fassung vom 02.02.2006 wurde mit Begründung gem. § 3 Abs 2 BauGB in der Zeit vom 10.02.2006 bis 16.03.2006 öffentlich ausgelegt.
Erlbach, den
(Ostermeier, 1. Bürgermeister)
3. Die Gemeinde Erlbach hat mit Beschluss vom 28.03.2006 den Flächennutzungsplan mit integriertem Landschaftsplan gem. § 5 BauGB in der Fassung vom 28.03.2006 festgestellt.
Erlbach, den
(Ostermeier, 1. Bürgermeister)
4. Das Landratsamt Altötting hat den Flächennutzungsplan mit integriertem Landschaftsplan mit Bescheid vom 27.04.2006 Sg 51 gem. § 6 BauGB i.V. m. §2 Abs. 1 ZustVBauGB genehmigt.
Erlbach, den
(Ostermeier, 1. Bürgermeister)
5. Die Genehmigung wurde am ortsüblich bekannt
Erlbach, den
(Ostermeier, 1. Bürgermeister)

13 Legende



M = 1 : 5.000

